NOVO PLANO DIRETOR

POSSE

ELABORAÇÃO DO PLANO DIRETOR DE POSSE- GO

REUNIÕES COMUNITÁRIAS E SETORIAL

ITCO

Instituto de Desenvolvimento Tecnológico do Centro-Oeste

Nobreza Idealismo Força

FICHA TÉCNICA

PREFEITO MUNICIPAL
HELDER SILVA BONFIM

VICE - PREFEITO MUNICIPAL
OSMAR RODRIGUES DE AQUINO JUNIOR

SECRETÁRIO MUNICIPAL DE INFRAESTRUTURA
AURÉLIO CHAVES VALENTE

NÚCLEO GESTOR PARA A ELABORAÇÃO DO PLANO DIRETOR DO MUNICÍPIO DE POSSE-GOIÁS

(Instituído pelo Decreto n° 281/2022)

Aurélio Chaves Valente (Coordenador Geral)
Secretário Municipal de Infraestrutura

Luiz Augusto Pereira
Arquiteto Voluntário

João Ananias Ferreira da
Fiscal de Tributos e Edificações da Secretaria Municipal de Infraestrutura

Debora Patson Silva da Costa
Secretaria Municipal de Meio Ambiente, Turismo e Desenvolvimento Sustentável

Roberval Ferreira Costa
Diretor do Departamento de Trânsito da Secretaria Municipal de Infraestrutura

Amanda Amaral da Mata
Superintendente da Secretaria Municipal de Administração

Izael José da Rocha
Fiscal de Tributos e Edificações da Secretaria Municipal de Infraestrutura

Marilene Francisca de Sá Silva
Assistente Social

Rosália Pereira de Magalhães
Administrativo da Secretaria Municipal de Educação

Gislaine Moreira da Silva
Superintendente Executiva da Secretaria Municipal de Saúde

Ericsojan Soares Alves
Secretário Municipal de Obras22 e Serviços Urbanos

EQUIPE TÉCNICA DO INSTITUTO DE DESENVOLVIMENTO TECNOLÓGICO DO CENTRO-OESTE

Selomar Célio Breda
Presidente do ITCO

Carla Rosana Azambuja Herrmann
Arquiteta Urbanista, Mestre em Engenharia do Meio Ambiente

Claudia de Sousa Guedes
Engenheira Ambiental e Sanitarista e Mestre em Engenharia do Meio Ambiente

Fernanda Antônia Fontes Mendonça
Arquiteta e Urbanista, Mestre em Projeto e Cidade

João Paulo Ponce
Tecnólogo em Geoprocessamento

Lorena Sulino Assunção
Bacharel em Arquitetura e Urbanismo, Especialista em Gestão de Projetos e Mestre em Desenvolvimento e Planejamento Territorial

Emilly Honorato Soares
Estudante de Arquitetura e Urbanismo

Luiz Fernando Cruvinel Teixeira
Arquiteto urbanista

Adriana Ruggiero
Arquiteta e Urbanista

Raquel Alves Inatomi
Bacharel em Arquitetura e Urbanismo, Especialista em Gestão de Projetos

João Otávio Dagnone
Arquiteto e Urbanista

Nilson Clementino Ferreira
Engenheiro Cartógrafo Doutor em Ciências Ambientais

Marcos Martins Borges
Geógrafo, Mestre em Geografia

Poliana Nascimento Arruda
Engenheira Ambiental e Sanitarista e Doutora em Ciências Ambientais

Sílvio Costa Mattos
Geólogo e Eng. Seg. no Trab., Especialista em Políticas Públicas

Sóstenes Arruda
Advogado e Especialista em Auditoria Ambiental e em Gestão Sustentável de Municípios

Tiago Rocha Faria Duque
Engenheiro Geólogo, Me. Geologia Estrutural e Tectônica, Especialista em Geoprocessamento

APRESENTAÇÃO

O presente documento tem o objetivo de apresentar os resultados das reuniões comunitárias na zona urbana e rural e da reunião setorial de Posse - GO ao cumprimento do contrato n° 40/2022 firmado entre o Município de Posse e o Instituto de Desenvolvimento Tecnológico do Centro - Oeste (ITCO), inscrito no CNPJ-MF sob o número 06.030.675/0001-60, situado a Av. Anhanguera, n° 5.674, sala 101, Centro, Goiânia, Estado de Goiás. Essa parceria com o município de Posse - GO, em regime de mútua cooperação para a consecução de finalidades de interesse público, com atuação em rede, mediante a execução de ações de consultoria, assessoria, orientação, treinamento, tem como objetivo elaborar o Plano Diretor Municipal de Posse – GO com o enfoque e contribuição da participação da comunidade.

Sumário

APRESENTAÇÃO 5
1. LEITURA COMUNITÁRIA 7
2. ATAS DAS REUNIÕES COMUNITÁRIAS E SETORIAL 9
2.1 Reuniões Comunitárias 9
2.2 Reunião Setorial 41
3. Considerações Finais 47
ANEXO 1 48
ANEXO 2 52

1. LEITURA COMUNITÁRIA

A leitura comunitária, parte fundamental no processo de identificação dos desafios a serem enfrentados no município de Posse - GO, ocorreu a partir do processo de mobilização social promovido pelo executivo municipal, que tem por objetivos de informar, comunicar ações, ouvir, coletar sugestões, sistematizar as contribuições recebidas que deverão ser incorporadas à leitura e análise do território.

Neste contexto, o Poder Executivo Municipal de Posse promoveu a mobilização para a participação da comunidade, mobilizando, sensibilizando e capacitando os atores sociais, articulando parceiros e promovendo reuniões, debates, consultas e oficinas, garantindo livre acesso aos documentos e informações produzidos.

As reuniões comunitárias foram organizadas de forma que a zona urbana e rural fosse abrangida. Aconteceram as seguintes reuniões:

Reuniões Comunitárias:

1) Auditório da Secretaria da Educação
   Data: 03/11/2022 - Horário: 18h e 30 min.

2) Escola Dr. Joaquim P. Da Costa (Setor Mae Bela, Setor Buenos Aires, Setor Bela Vista 1 e Setor Bela Vista 2)
   Data: 30/11/2022 - Horário: 18h e 30 min.

3) Salão Paroquial da Igreja Católica da Vila São José (Setor dos Funcionários, Setor Cafelândios, Setor Vale do Amanhecer e Setor Vila São José)
   Data: 19/12/2022 - Horário: 18h e 30 min.

4) Escola Avani Pereira – Setor Augusto José Valente, Setor Guarani e Setor Santa Luzia.
   Data: 31/01/2023 - Horário: 18h e 30 min.

5) Escola Municipal do Povoado Rodovilândia (Povoado Rodovilandia, Povoado Barbosilândia, Povoado Nova Vista)
   Data: 20/05/2023 - Horário: 10h.

6) Bar do Toninho, P.A Nova Grécia (P.A Nova Grécia, Povoado Poço, Povoado Bacupari, Povoado Miradouro, Povoado Cachimbo, Povoado Extrema, Povoado Lobeira, Povoado Luiz)
   Data: 01/06/2023 - Horário: 14h

Reunião Setorial:

1) Auditório Municipal José Antônio da Silva
   Data: 18/04/2023 - Horário: 19h e 30min.

2. ATAS DAS REUNIÕES COMUNITÁRIAS E SETORIAL

2.1 Reuniões Comunitárias

Local: Auditório da Secretaria da Educação

Data: 03/11/2022

Horário: 18:30

A reunião comunitária se iniciou às 18:30h com o número de 13 pessoas. Estavam presentes moradores, servidores da prefeitura municipal de Posse – GO, o Sr. Aurélio Chaves Valente, coordenador e representante do Núcleo Gestor do PD de Posse, e a Sra. Adriana A. Ruggiero Mascarenhas, arquiteta e urbanista membro da equipe do ITCO. A Reunião Comunitária foi mediada pela Sra. Adriana A. Ruggiero Mascarenhas.

De início, foi entregue aos participantes a cartilha informativa do Plano Diretor (Cartilha PD Urbana anexo I) deste relatório e na sequência foi apresentado aos presentes a importância da reunião para o desenvolvimento do município, uma vez que são eles, os moradores, que vivenciam diariamente a realidade da região. Na continuidade, foi feita a leitura em conjunto da cartilha e falado sobre a importância do Plano Diretor para a Cidades, o que é o Plano Diretor, além de serem apresentados exemplos e situações do cotidiano da cidade em que o Plano Diretor poderá ser um instrumento importante de planejamento na solução destes problemas.

Após as apresentações e informações do Plano Diretor em si, se iniciou a dinâmica, em que os presentes puderam se manifestar. Foi utilizada uma metodologia onde cada participante recebeu papel e caneta para escrever três pontos importantes de melhoria da sua região da região em que ele vive. Todas as manifestações descritas foram para um quadro na parede.

A mediadora iniciou a leitura pelas melhorias sugeridas que apareceram em maior número inicialmente. Os principais pontos apresentados de maneira escrita pelos participantes foram:

✓ Acréscimo de rotas do Transporte Público, que leve os moradores dos bairros mais distantes para o centro;

✓ Saneamento básico: falta de uma rede de esgoto e fossas aparentes nas ruas;

✓ Revitalização da praça/mercado municipal e da rodoviária, além de aumento da segurança, iluminação e da fiscalização no local;

✓ Necessidade de um projeto de revitalização das calçadas e melhora da iluminação dos pedestres;

✓ Investimento em ciclovias e ciclofaixas;

✓ Necessidade de locais para estacionamento no horário comercial;

✓ Avenidas “impossíveis” de atravessar nos horários de pico (6h30 manhã, 12h e 17h);

✓ Instalação de faixa de pedestres;

✓ Instalação de semáforos;

✓ Educação de trânsito;

✓ Carros de som muito barulhentos;

✓ Ruas sem asfalto;

✓ Clubes com festa até tarde atrapalhando moradores.

Após a identificação dos principais pontos, os moradores foram convidados a discorrer sobre as questões levantadas.

O Sr. Gleydson Vieira da Hora, morador do Setor Bela Vista, ressalta que não há asfalto no seu setor, as praças estão sem equipamento nenhum e há uma falta de médicos na região; precisaria de um posto de saúde no seu setor. Além disso, não há rede de esgoto na região.

O Sr. Demetius Ferreira, morador do Setor Guarani, evidencia a boa iluminação no seu setor, porém a falta de asfalto. Sugere praças para lazer de fim de semana e equipamentos públicos. Ressalta a falta de quebra-molas, faixas de pedestres e de redutores de velocidade na região.

O Sr. Aurelio reitera que a região está recebendo atenção. Que o asfalto será resolvido no Bela Vista, através de uma cooperativa e os projetos de praças estão em andamento.

A Sra. Fernanda Silva Bonfim, moradora do Setor Augusto José Valente, reclamou que o Clube próximo a sua casa (Clube Master) faz eventos e o barulho e insuportável e, segundo ela, “deveria ter uma lei de controle de som”.

A Sra. Aparecida Rodrigues Ribeiro disse que o que mais incomoda é o lixão, a quantidade de moscas e ratos que é tratada com desleixo no geral, especialmente quanto ao meio ambiente. Ressalta o problema da drenagem pluvial na região, com várias regiões com risco de alagamento. O coordenador e representante do Núcleo Gestor do PD de Posse, Sr. Aurelio, ressalta que esses problemas já estão sendo resolvidos.

A mediadora agradece a presença de todos na reunião e os convida para as próximas reuniões comunitárias e para a audiência pública futuramente.

Registros fotográficos:



Registro de presença

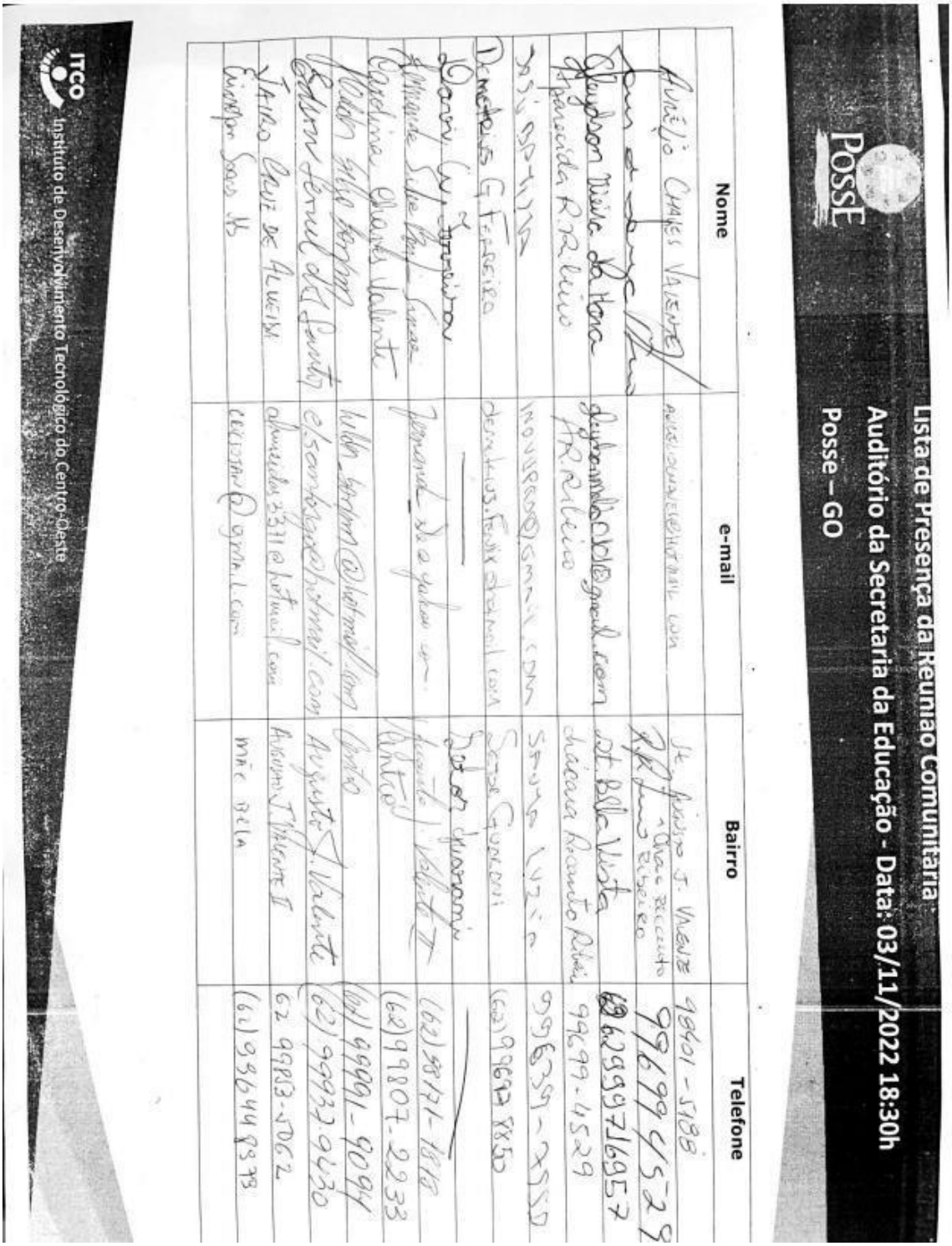

Lista de Presença da Reunião Comunitária

Auditório da Secretaria da Educação - Data: 03/11/2022 18:30h

Posse – GO

Nome	e-mail	Bairro	Telefone
Aurélio Chaves Valente	aurelio.chaves@hotmail.com	St. Augusto J. Valente	98401-5188
[illegible]		R.R. Lino Chac Recanto Ribeiro	99699 4529
Gleydson Vieira da Hora	gleydsonmelo0101@gmail.com	St. Bela Vista	62 62999716957
Aparecida R. Ribeiro	A.R.Ribeiro	Chácara Recanto Ribeiro	99699-4529
José Batista	inovupro@gmail.com	Santa Luzia	99639-7550
Demetrius G. Ferreira	demetrius.fenix@hotmail.com	Setor Guarani	(62) 99697 8850
Davi A. Ferreira	—	Setor Guarani	—
Fernanda Silva Bonfim Sinae	fernanda_de@yahoo.com	Augusto J. Valente II	(62) 98171-1818
Carolina Chaves Valente		Centro	(62) 99807-2233
Helder Silva Bonfim	helder_bonfim@hotmail.com	Centro	(62) 99991-9094
Edson Ferreira dos Santos	elsantosgo@hotmail.com	Augusto J. Valente	(62) 99937 9430
Jairo Cruz de Almeida	almeidas3371@hotmail.com	Augusto J. Valente II	62 99853-5062
Cristofan Soares Ab	cricsojan@gmail.com	Mãe Bela	(62) 99644 8373

ITCO Instituto de Desenvolvimento Tecnológico do Centro-Oeste

Local: Escola Dr. Joaquim P. Da Costa - Setor Mae Bela, Setor Buenos Aires, Setor Bela Vista 1 e Setor Bela Vista 2

Data: 30/11/2022

Horário: 18:30

A reunião comunitária se iniciou às 19:30h com o número de 29 pessoas. Estavam presentes moradores e servidores da prefeitura municipal de Posse - GO; o Prefeito Dr. Helder, a Sra. Adriana A. Ruggiero Mascarenhas, arquiteta e urbanista membro da equipe do ITCO e seu Secretário Luiz Antônio Ruggiero Mascarenhas.

A Reunião Comunitária foi mediada pela Sra. Adriana A. Ruggiero Mascarenhas. De início, foi entregue aos participantes a cartilha informativa do Plano Diretor (Cartilha PD Urbana anexo I) deste relatório e na sequência foi apresentado aos presentes a importância da reunião para o desenvolvimento do município, uma vez que são eles, os moradores, que vivenciam diariamente a realidade da região. Na continuidade, foi feita a leitura em conjunto da cartilha e falado sobre a importância do Plano Diretor para a Cidades, o que é o Plano Diretor, além de serem apresentados exemplos e situações do cotidiano da cidade em que o Plano Diretor poderá ser um instrumento importante de planejamento na solução destes problemas.

Após as apresentações e informações do Plano Diretor em si, se iniciou a dinâmica, em que os presentes puderam se manifestar. Foi utilizada uma metodologia onde cada participante recebeu papel e caneta para escrever três pontos importantes de melhoria da sua região da região em que ele vive. Todas as manifestações descritas foram para um quadro na parede. A mediadora iniciou a leitura pelas melhorias sugeridas que apareceram em maior número inicialmente. Os principais pontos apresentados de maneira escrita pelos participantes foram:

✓ Acréscimo de rotas do Transporte Público, que leve os moradores dos bairros mais distantes para o centro;

✓ Saneamento Básico, falta de uma rede de esgoto e tirar as fossas aparentes nas ruas;

✓ Revitalização e construção de praças/mercado municipal, da rodoviária, além de aumento da segurança, iluminação e da fiscalização no local;

✓ Necessidade de um Projeto de Revitalização das calçadas e melhora da iluminação dos pedestres;

✓ Investimento em ciclovias e ciclofaixas;

✓ Documentação das casas e lotes,

✓ Asfalto do Setor Bela Vista;

✓ Educação de trânsito;

✓ Carros de som muito barulhentos;

✓ Ruas sem asfalto;

✓ Implantação de rede de esgoto;

✓ Clínica e posto de saúde mais perto dos moradores;

✓ Incentivar esportes, educação e lazer.

Após a identificação dos principais pontos, os moradores foram convidados a discorrer sobre as questões levantadas.

A Sra. Ivanete Vieira Melo, do Setor Buenos Aires pediu um transporte coletivo que vá até o Centro e a documentação das casas do seu bairro;

A Sra. Maria Aparecida, também do Buenos Aires, pediu asfalto porque tem muita poeira, além de academia ao ar livre e transporte público.

A Sra. Nádia Maria Jose, pediu coleta de lixo, pois relatou que o lixo tirado pelas casas fica muitos dias na rua, sem coleta adequada.

O Sr. Josué, do Setor Bela Vista 1, pediu asfalto, calçadas e praças.

O Sr. Alessandro de Souza pediu asfalto, melhoria do trânsito, tirar os cavalos dos lotes vazios e construção de creches e praças nas proximidades do seu bairro.

O prefeito, Dr. Helder, ressalta que muitos problemas foram recebidos pelas gestões passadas e que já estão sendo resolvidos.

A mediadora agradece a presença de todos na reunião e os convida para as próximas reuniões comunitárias e para a audiência pública futuramente.

Registros fotográficos:

Registro de presença:

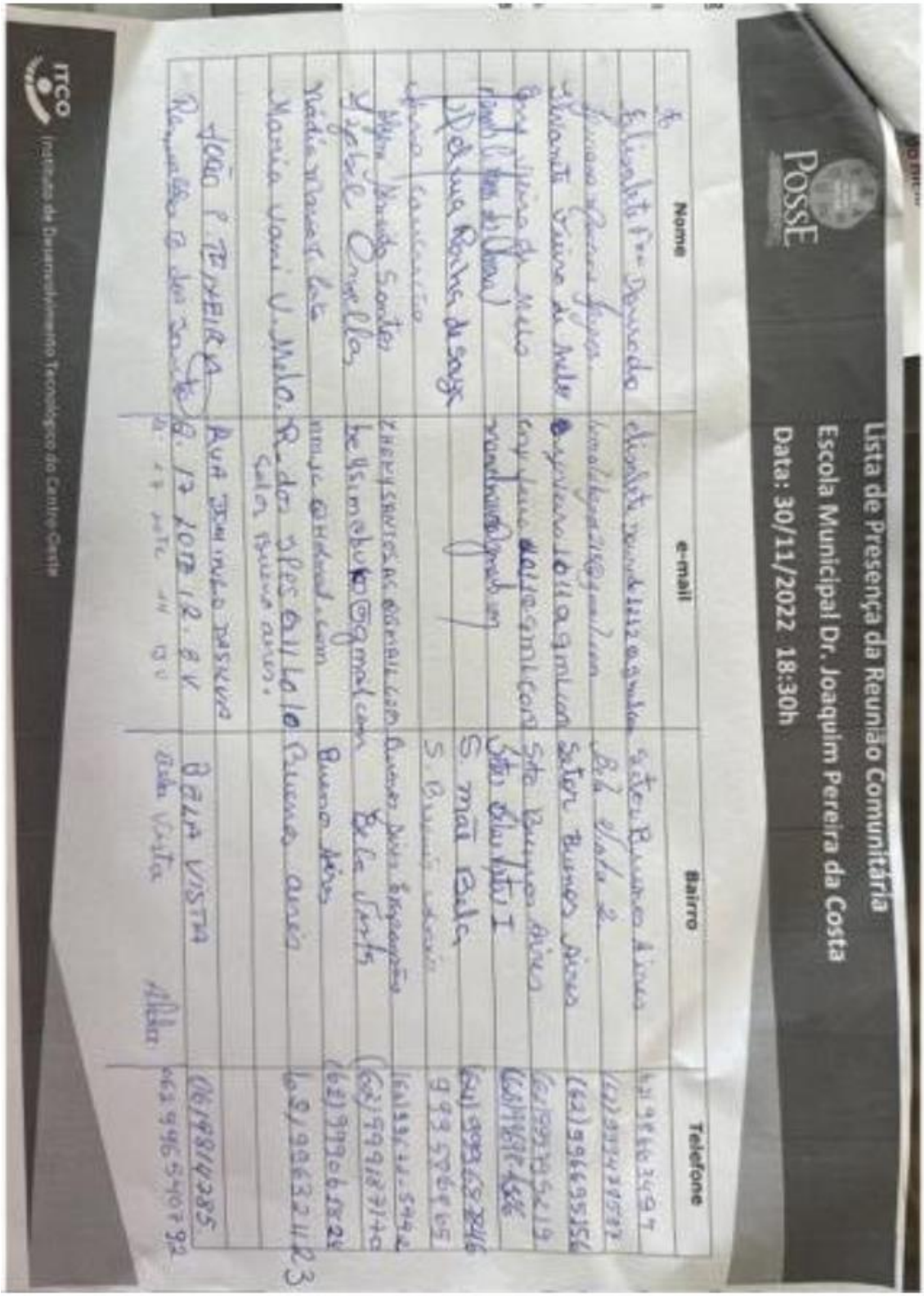

Lista de Presença da Reunião Comunitária
Escola Municipal Dr. Joaquim Pereira da Costa
Data: 30/11/2022 18:30h

Nome	e-mail	Bairro	Telefone
[illegible]	[illegible]	Setor Bueno Aires	[illegible]
[illegible]	[illegible]	Pq Flora 2	[illegible]
[illegible]	[illegible]	Setor Bueno Aires	(62)99669515[illegible]
[illegible]	[illegible]	Ste Bueno Aires	[illegible]
[illegible]	[illegible]	São Carlos I	[illegible]
[illegible]	[illegible]	S. Mãi Bela	(62)98[illegible]
[illegible]	[illegible]	S. Bueno Aires	99[illegible]
[illegible]	[illegible]	[illegible]	[illegible]
[illegible]	[illegible]	Bela Vista	(62)99[illegible]
[illegible]	[illegible]	Bueno Aires	(62)99[illegible]
[illegible]	[illegible]	Bueno Aires	62/99[illegible]
[illegible]	[illegible]	Bela Vista	06/98[illegible]285
[illegible]	[illegible]	Bela Vista	062 99[illegible]

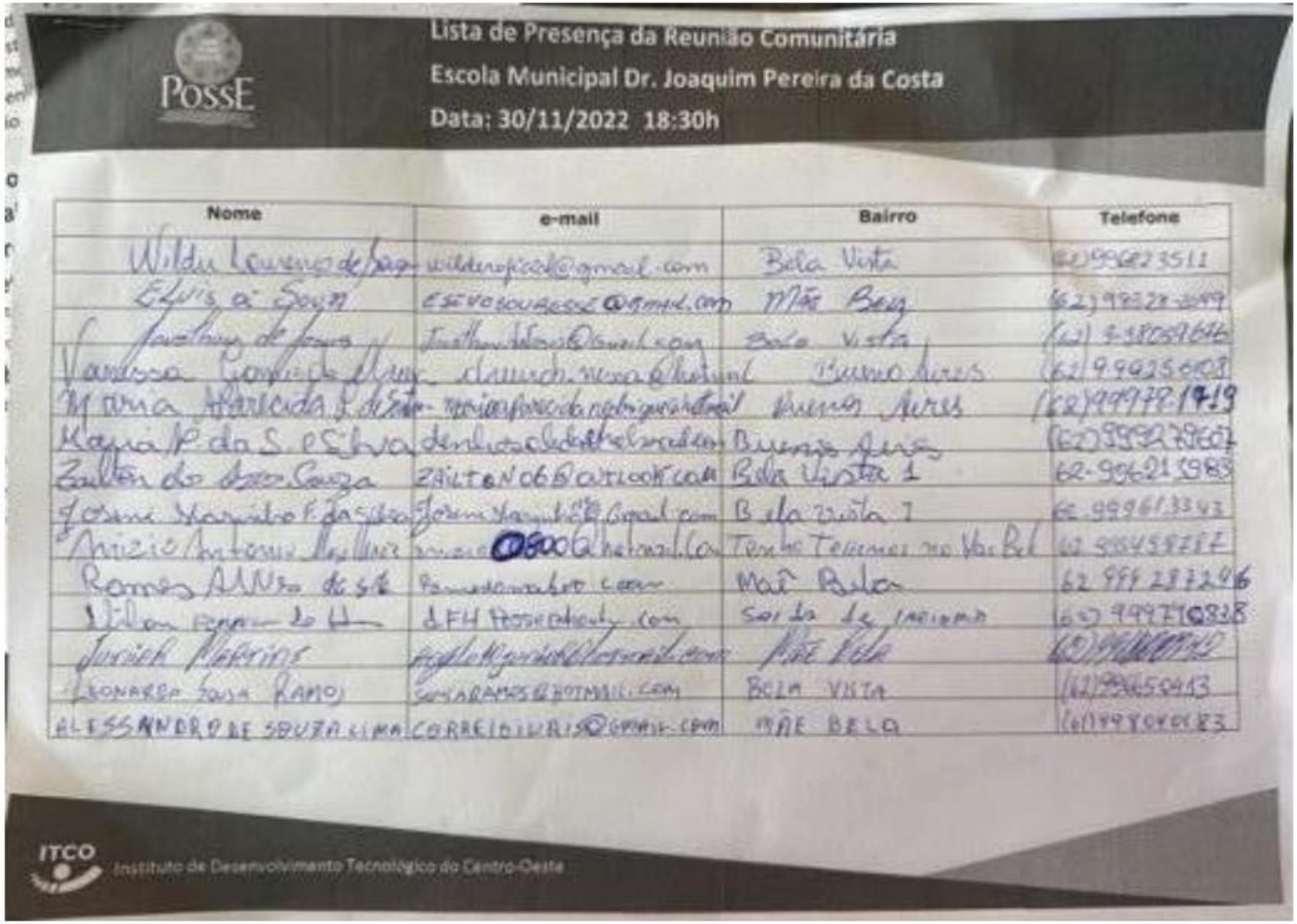

PossE

Lista de Presença da Reunião Comunitária
Escola Municipal Dr. Joaquim Pereira da Costa
Data: 30/11/2022 18:30h

Nome	e-mail	Bairro	Telefone
Wildu Lourenço de Souza	wilderoficial@gmail.com	Bela Vista	(62)99623511
Elvis de Souza	ESEVOSOUBESSE@GMAIL.com	Mãe Bela	(62)98328-3049
Jonathan de Jesus	Jonathan.de.jesus@Gmail.com	Bela Vista	(62) 998059646
Vanessa Gomes de Oliveira	[illegible]	Buenos Aires	(62) 99925 6108
Maria Aparecida P. de Sousa	[illegible]	Buenos Aires	(62)99978 1719
Maria P. da S. e Silva	[illegible]	Buenos Aires	(62)99927 9607
Zailton do Aço Souza	ZAILTON06@outlook.com	Bela Vista 1	62-99621 3983
Josiane Marinho F. da Silva	Josiane.Marinho@Gmail.com	Bela Vista 1	62 99961 3343
Anizio Antonio Mallmer	[illegible]@hotmail.com	Tenho Terrenos no Vai Bel	62 99545 8787
Ramos Alves da Silva	[illegible]	Mãe Bela	62 999 287 296
[illegible]	[illegible]	Saída de Inhumas	(62) 99971 0838
Juniel Martins	[illegible]	Mãe Bela	[illegible]
Leonardo Souza Ramos	SOUZARAMOS@HOTMAIL.COM	BELA VISTA	(62)99650413
ALESSANDRO DE SOUZA LIMA	CORREIOIURIS@GMAIL.COM	MÃE BELA	(61)99804 0183

ITCO Instituto de Desenvolvimento Tecnológico do Centro-Oeste

Local: Salão Paroquial da Igreja Católica da Vila São José - Setor dos Funcionários, Setor Cafelândios, Setor Vale do Amanhecer e Setor Vila São José.

Data: 19/12/2022

Horário: 18:30

A reunião comunitária se iniciou às 19:30h com o número de 37 pessoas. Estavam presentes moradores e servidores da prefeitura municipal de Posse - GO; o prefeito, Dr. Helder; a Sra. Adriana A. Ruggiero Mascarenhas, arquiteta e urbanista membro da equipe do ITCO e seu secretário, Luiz Antônio Ruggiero Mascarenhas.

A Reunião Comunitária foi mediada pela Sra. Adriana A. Ruggiero Mascarenhas. De início, foi entregue aos participantes a cartilha informativa do Plano Diretor (Cartilha PD Urbana anexo I) deste relatório e na sequência foi apresentado aos presentes a importância da reunião para o desenvolvimento do município, uma vez que são eles, os moradores, que vivenciam diariamente a realidade da região. Na continuidade, foi feita a leitura em conjunto da cartilha e falado sobre a importância do Plano Diretor para a Cidades, o que é o Plano Diretor, além de serem apresentados exemplos e situações do cotidiano da cidade em que o Plano Diretor poderá ser um instrumento importante de planejamento na solução destes problemas.

Após as apresentações e informações do Plano Diretor em si, se iniciou a dinâmica, em que os presentes puderam se manifestar. Foi utilizada uma metodologia onde cada participante recebeu papel e caneta para escrever três pontos importantes de melhoria da sua região da região em que ele vive. Todas as manifestações descritas foram para um quadro na parede. A mediadora iniciou a leitura pelas melhorias sugeridas que apareceram em maior número inicialmente.

Os principais pontos apresentados de maneira escrita pelos participantes foram:

✓Energia regularizada, postes de luz nas ruas e regularização dos lotes;

✓Construção de áreas de lazer;

✓Construção de praças;

✓Saneamento Básico: falta de uma rede de esgoto e tirar as fossas aparentes nas ruas;

✓Revitalizar o estádio Serra das Araras que está abandonado;

✓Iluminação e da fiscalização no local;

✓Coleta de lixo, os setores estão abandonados;

✓Calçadas;

✓Necessidade de um Projeto de Revitalização das calçadas e melhora da iluminação dos pedestres;

✓ Investimento em iluminação, o fornecimento de energia é interrompido com frequência;

✓ Regularizar a ocupação do comércio – comerciantes ocupam calçadas e fecham as ruas com frequência.

Após a identificação dos principais pontos, os moradores foram convidados a discorrer sobre as questões levantadas.

A moradora do Setor dos Funcionários, Dona Dioniza, pediu para tirar os quiosques das áreas perto da rodoviária e da feira coberta. Próximo a sua rua existem garagens de ônibus e oficinas que obstruem passagem doa carros.

O Sr. Francisco Brandão pediu a regularização das construções no Setor Cafelândios.

O Sr. Cleiton, morador do Setor Cafelândios, pediu água e luz legalizada e coleta de lixo.

O Sr. Francisco e a Sra. Ana Jose de Souza relataram a interrupção do fornecimento de energia, pois ocorrem quedas de energia frequentemente.

A Sra. Zenilda Maria de Jesus solicitou energia, água tratada e saneamento básico. Ela mora no Setor Cafelândios.

O Sr. Lucas Rodrigues disse que tem muita terra nas ruas e que poderia asfaltar. Pediu também para recuperar o estádio e incentivar jogos municipais.

A Sra. Tatiane dos Santos, moradora do Setor São Jose, pediu faixas de pedestres, creches, quebra-molas nas ruas de maior trânsito e transporte coletivo.

O prefeito, Dr. Helder, ressalta que muitos problemas foram recebidos pelas gestões passadas e que já estão sendo resolvidos.

A mediadora agradece a presença de todos na reunião e os convida para as próximas reuniões comunitárias e para a audiência pública futuramente.

Registros fotográficos

Registro de presença

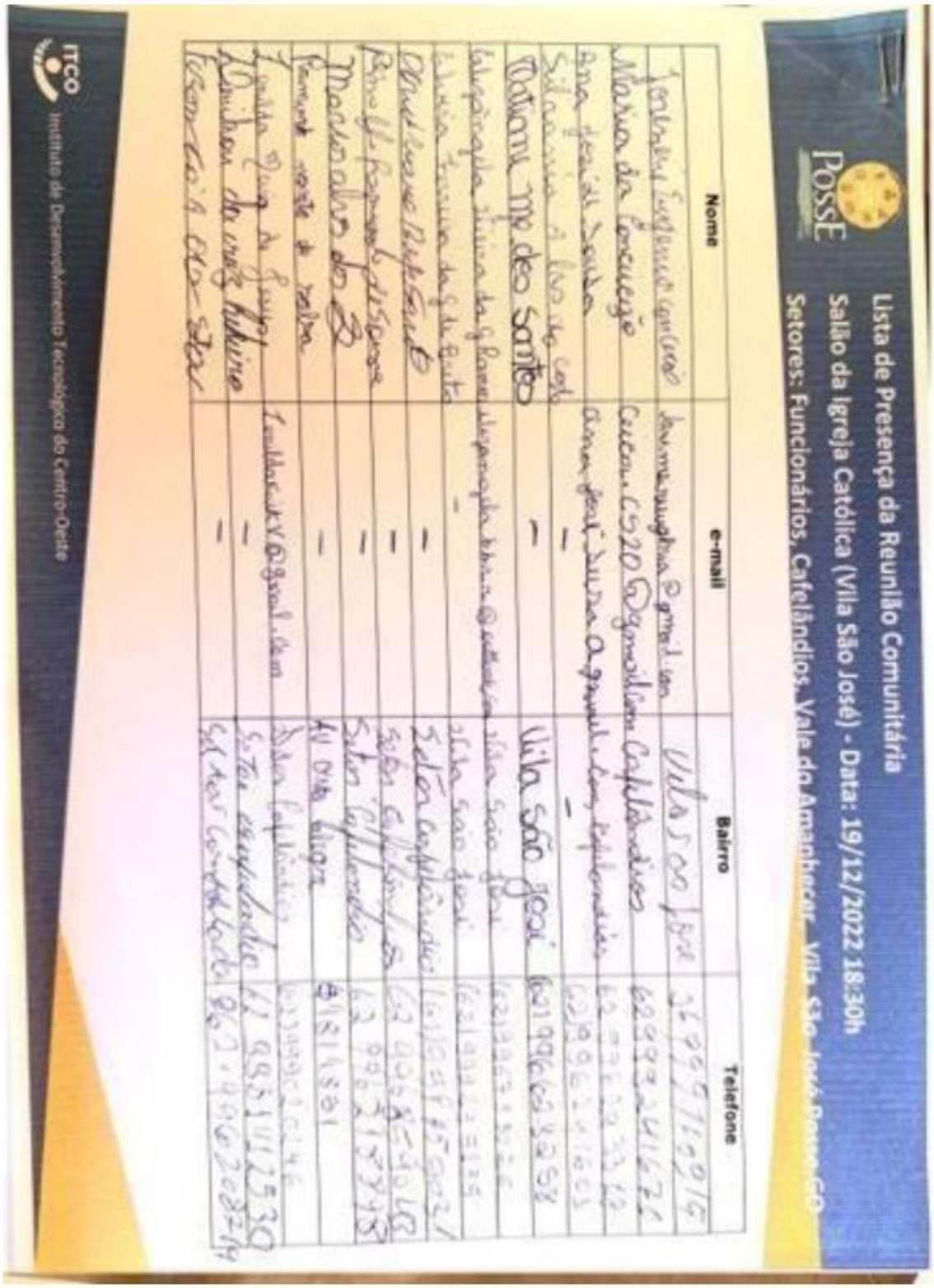

Lista de Presença da Reunião Comunitária
Salão da Igreja Católica (Vila São José) - Data: 19/12/2022 18:30h
Setores: Funcionários, Cafelândios, Vale do Amanhecer, Vila São José, Posse-GO

Nome	e-mail	Bairro	Telefone
[illegible]	[illegible]	Vila São José	[illegible]
Maria da Conceição	[illegible]	Cafelândios	[illegible]
Ana Jesi de Souza	[illegible]	[illegible]	[illegible]
[illegible]	–	–	[illegible]
Daiane Mendes Santos	–	Vila São José	[illegible]
[illegible]	[illegible]	[illegible]	[illegible]
[illegible]	–	[illegible]	[illegible]
[illegible]	–	Setor Cafelândio	[illegible]
[illegible]	–	Setor Cafelândio	[illegible]
[illegible]	–	Setor Cafelândio	[illegible]
[illegible]	–	Av. Vila Alegre	[illegible]
[illegible]	[illegible]	[illegible]	[illegible]
[illegible]	–	Setor Cafelândio	[illegible]
[illegible]	–	Setor Cafelândio	[illegible]

ITCO Instituto de Desenvolvimento Tecnológico do Centro-Oeste

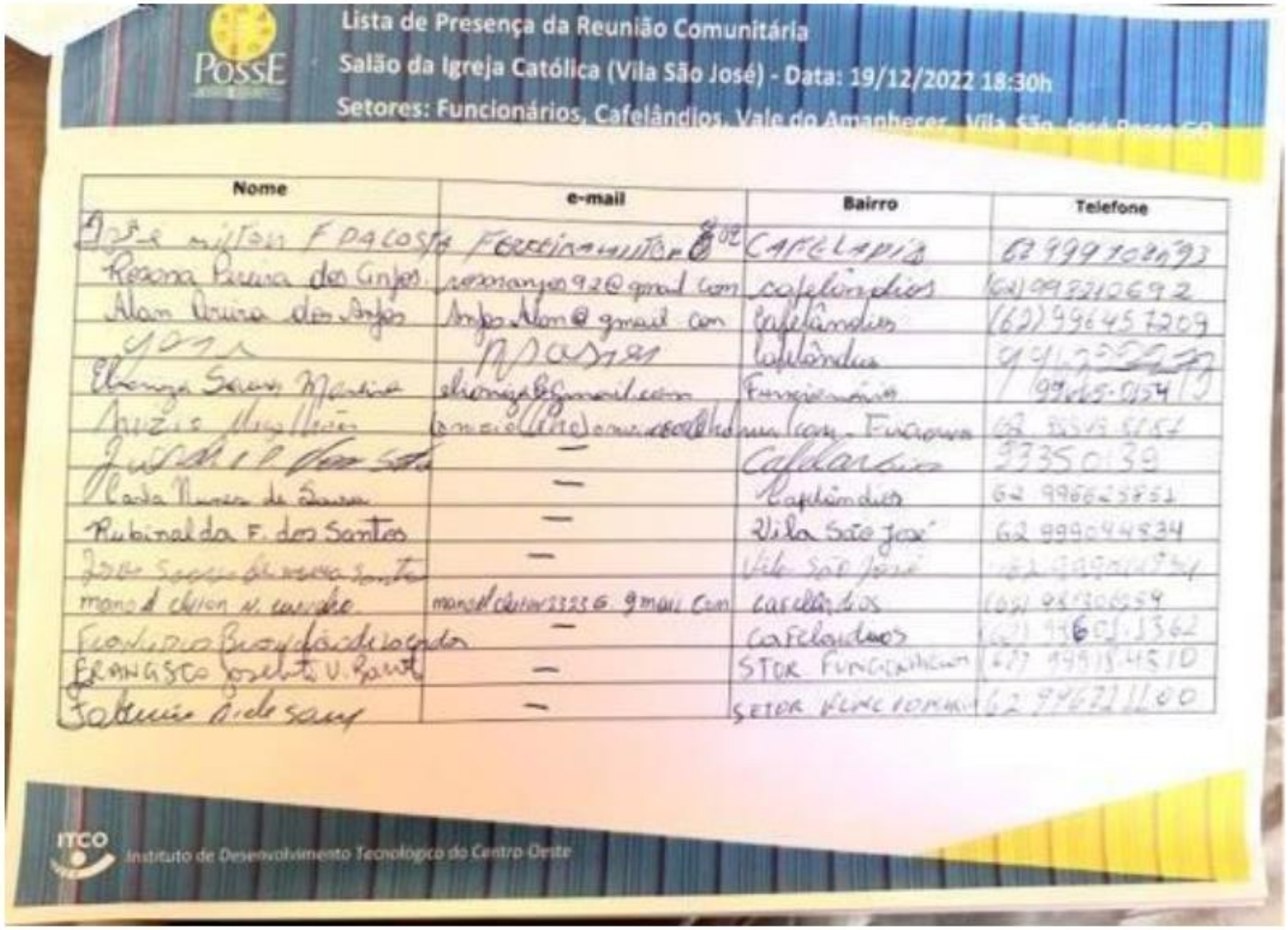

Lista de Presença da Reunião Comunitária

Salão da Igreja Católica (Vila São José) - Data: 19/12/2022 18:30h

Setores: Funcionários, Cafelândios, Vale do Amanhecer, Vila São José Posse GO

Nome	e-mail	Bairro	Telefone
José Milton F. da Costa	Ferreira Milton 802	Cafelândia	62 999708693
Rosana Pereira dos Anjos	rosananjos92@gmail.com	cafelândios	(62) 998210692
Alan Oreira dos Anjos	Anjos.Alan@gmail.com	Cafelândios	(62) 996457209
[illegible]	[illegible]	Cafelândios	[illegible]
Eliangia Soares Martins	eliangia@gmail.com	Funcionários	99665-0154
[illegible]	[illegible]	[illegible]	62 [illegible]
[illegible]	—	Cafelândios	99350139
Carla Nunes de Souza	—	Cafelândios	62 996623851
Rubinalda F. dos Santos	—	Vila São José	62 999044834
[illegible]	—	Vila São José	[illegible]
[illegible]	[illegible]	Cafelândios	(62) [illegible]
Francisco Brandão de Lacerda	—	Cafelândios	(62) 99601.1362
Francisco Josefa V. Barreto	—	Stor Funcionários	(62) 99918.4510
Fabrício Aldo Sousa	—	Setor Funcionários	62 996721100

ITCO Instituto de Desenvolvimento Tecnológico do Centro-Oeste

PossE

Lista de Presença da Reunião Comunitária

Salão da Igreja Católica (Vila São José) - Data: 19/12/2022 18:30h

Setores: Funcionários, Cafelândios, Vale do Amanhecer, Vila São José Posse GO

Nome	e-mail	Bairro	Telefone
Júnior Carvalho	—	Cafelandia	62 99 92 57 611
DAVID A. CONCEIÇÃO	—	COFELANDIO	62 99 62 78 504
Lucione S. Oliveira	—	Cafelandia	(62) 98319 3621
Geri Cousseau	energiaemmovimento@yahoo.com.br	Cafelandios	62 99663 0030
Ericson Soares Mas	ericsotm@gmail.com	Mãe Bela	62 99644 8979
Ana Paula Rocha	anapaulaolic@gmail.com	Mãe Bela	(62) 998250785
Helder Silva Bonfim	helder_bonfim@hotmail.com	—	(62) 99991-9094
Carolina Chaves Valente	carolinacvalente@hotmail.com	centro	(62) 99807-2233
Maria das Graças Araujo	—	Sº Funcionarios	62) 998368025
Marcia Regina F. S. Silva	marciaregina_mfs@hotmail.com	S. Funcionários	35 999871870

ITCO Instituto de Desenvolvimento Tecnológico do Centro-Oeste

Local: Escola Avani Pereira – Setor Augusto José Valente, Setor Guarani e Setor Santa Luzia.

Data: 31/01/2023

Horário: 18:30

A reunião comunitária se iniciou às 19:30h com o número de 9 pessoas. Estavam presentes moradores e servidores da prefeitura municipal de Posse – GO, o Secretário de Infraestrutura, Sr. Aurelio Valente, a Sra. Adriana A. Ruggiero Mascarenhas, arquiteta e urbanista membro da equipe do ITCO, e seu Secretário Luiz Antônio Ruggiero Mascarenhas.

A Reunião Comunitária foi mediada pela Sra. Adriana A. Ruggiero Mascarenhas. De início, foi entregue aos participantes a cartilha informativa do Plano Diretor (Cartilha PD Urbana anexo I) deste relatório e na sequência foi apresentado aos presentes a importância da reunião para o desenvolvimento do município, uma vez que são eles, os moradores, que vivenciam diariamente a realidade da região. Na continuidade, foi feita a leitura em conjunto da cartilha e falado sobre a importância do Plano Diretor para a Cidades, o que é o Plano Diretor, além de serem apresentados exemplos e situações do cotidiano da cidade em que o Plano Diretor poderá ser um instrumento importante de planejamento na solução destes problemas.

Após as apresentações e informações do Plano Diretor em si, se iniciou a dinâmica, em que os presentes puderam se manifestar. Foi utilizada uma metodologia onde cada participante recebeu papel e caneta para escrever três pontos importantes de melhoria da sua região da região em que ele vive. Todas as manifestações descritas foram para um quadro na parede. A mediadora iniciou a leitura pelas melhorias sugeridas que apareceram em maior número inicialmente.

Os principais pontos apresentados de maneira escrita pelos participantes foram:

✓ Limpeza da cidade;

✓ Construção de áreas de lazer;

✓ Construção de praças;

✓ Saneamento Básico: falta de uma rede de esgoto e necessidade de tirar as fossas aparentes nas ruas;

✓ Construção de escolas e creches;

✓ Fiscalização das obras e ocupação de área pública;

✓ Coleta de lixo;

✓ Necessidade de um Projeto de Revitalização das calçadas e melhora da iluminação dos pedestres;

Após a identificação dos principais pontos, os moradores foram convidados a discorrer sobre as questões levantadas.

Morador do bairro Santa Luzia, Paulão do Raio X, pediu áreas de lazer na cidade, como um bosque para caminhada e área arborizada.

O Sr. Lucas pediu a reforma do estádio das Araras.

A Sra. Zefa, do Setor Santa Luzia, pediu transporte público, limpeza das ruas, calçadas desocupadas e boas para caminhar e ruas sem buracos.

Um morador do Setor Augusto José Valente pediu para tirar o comércio das calçadas, melhorar o asfalto e revitalizar e construir praças.

O Secretário de Infraestrutura Aurelio Valente ressalta que muitos problemas já estão sendo resolvidos. A mediadora agradece a presença de todos na reunião e os convida para as próximas reuniões comunitárias e para a audiência pública futuramente.

Registros fotográficos

Registro de presença

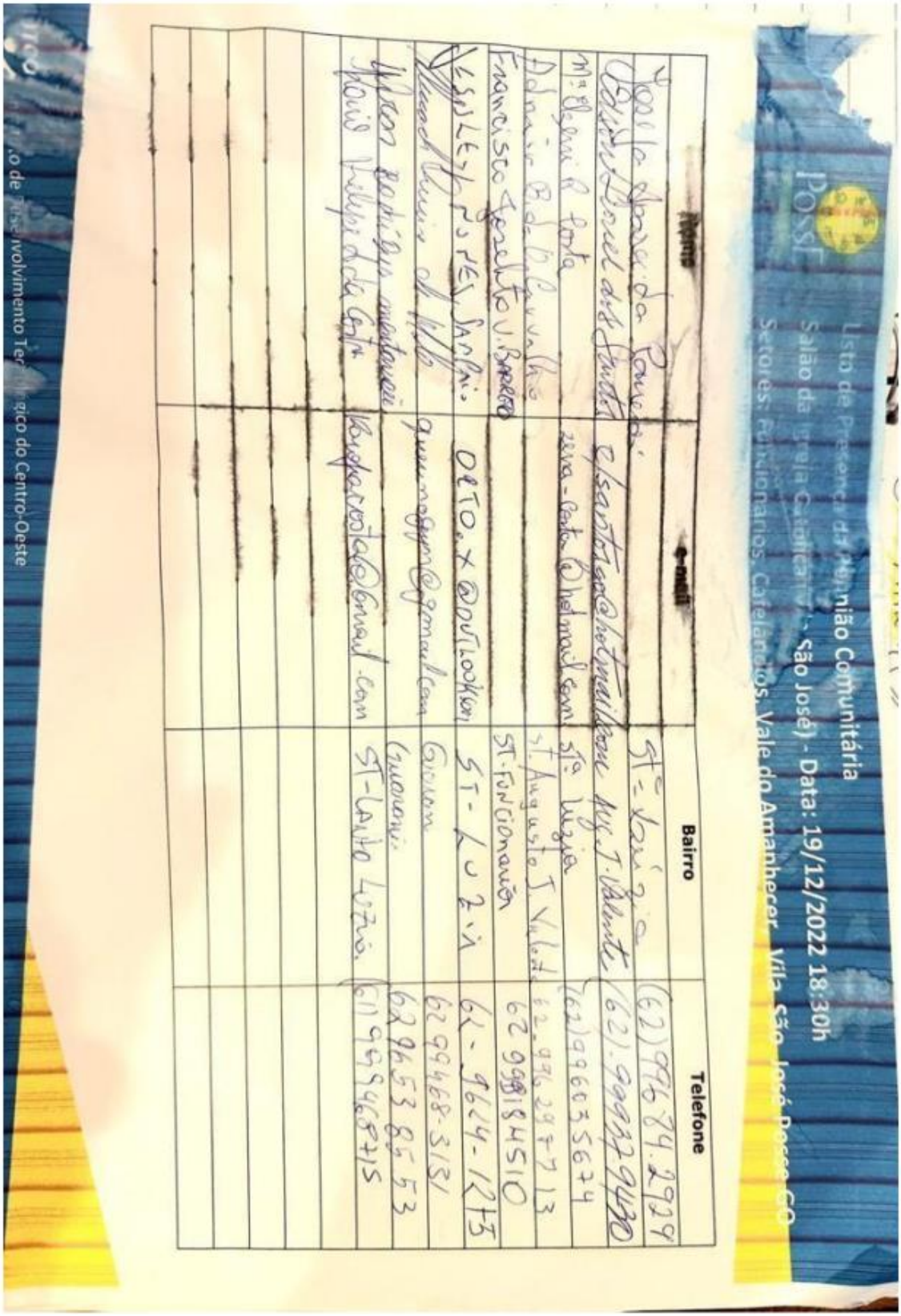

Lista de Presença da Reunião Comunitária
POSSE
Salão da Igreja Católica - São José - Data: 19/12/2022 18:30h
Setores: Funcionários, Catelandios, Vale do Amanhecer, Vila São José, Posse GO

Nome	e-mail	Bairro	Telefone
Paulo Sérgio da Fonseca		St. Leste 2ª	(62) 99684.2929
Cláudio Daniel de Santana	c.santana@hotmail.com	Aug. T. Valente	(62) 99932 9430
Mª Elena R. Costa	elena-costa@hotmail.com	Sº Lúcia	(62) 99603 5674
Adriano Rodrigues Vaz		St. Augusto T. Valente	62 99628 7213
Francisco Fonseca V. Barbosa		St. Funcionários	62 99818 4510
Leslley Dos Reis Sanfani	DETO.X@OUTLOOK.COM	ST. LUZIA	62 9604-1273
Manoel Nunes de Melo	gumnogum@gmail.com	Guiomar	62 99468-3151
Nilson Rodrigues Andrade		Guiomar	62 96553 8553
Noel Vieira da Silva	Kaykaro10@hotmail.com	ST. Leste Lúcio	(61) 99946 8715

Local: Escola Municipal do Povoado Rodovilândia (Povoado Rodovilândia, Povoado Barbosilândia, Povoado Nova Vista)

Data: 20/05/2023

Horário: 10:00

A reunião comunitária se iniciou às 10:40h com o número de 14 pessoas. Estavam presentes moradores, servidor da prefeitura municipal de Posse - GO; o Sr. Aurelio Valente, Secretário de Infraestrutura e a Sra. Adriana A. Ruggiero Mascarenhas, Arquiteta e Urbanista membro da equipe do ITCO.

A Reunião Comunitária foi mediada pela Sra. Adriana A. Ruggiero Mascarenhas. De início, foi entregue aos participantes a cartilha informativa do Plano Diretor (Cartilha PD Urbana anexo I) deste relatório e na sequência foi apresentado aos presentes a importância da reunião para o desenvolvimento do município, uma vez que são eles, os moradores, que vivenciam diariamente a realidade da região. Na continuidade, foi feita a leitura em conjunto da cartilha e falado sobre a importância do Plano Diretor para a Cidades, o que é o Plano Diretor, além de serem apresentados exemplos e situações do cotidiano da zona rural em que o Plano Diretor poderá ser um instrumento importante de planejamento na solução destes problemas.

Após as apresentações e informações do Plano Diretor em si, se iniciou a dinâmica, em que os presentes puderam se manifestar. Foi utilizada uma metodologia onde cada participante recebeu papel e caneta para escrever três pontos importantes de melhoria da sua região da região em que ele vive. Todas as manifestações descritas foram para um quadro na parede. O mediador iniciou a leitura pelas melhorias sugeridas que apareceram em maior número inicialmente. Os principais pontos apresentados de maneira escrita pelos participantes foram:

✓Falta de água (falta água com frequência), ter uma bomba reserva

✓ Posto de Saúde

✓ Falta de energia frequente;

✓ Pontos de coleta de lixo;

✓praças e quadras de esportes para atividades de lazer;

✓Posto policial,

✓Barulho de som automotivo no final de semana.

Após a identificação dos principais pontos, os moradores foram convidados a discorrer sobre as questões levantadas.

O morador Rivaldo de Rodovilândia, falou que muitas crianças moram do outro lado da rodovia e precisam atravessar a rua para ir para a escola. Já houve acidentes e retiraram o redutor de velocidades, ele pediu uma faixa de pedestre elevada e controle de velocidade para maior segurança na travessia.

A moradora Daiane, do Atoleiro, pediu coleta de lixo mais regular e definir pontos para deixar as caçambas da prefeitura. Pediu escola mais próxima e pediu para reabrir a escola que construíram lá.

A moradora Mariza Regina pediu mais lazer para as crianças, como a construção de quadras de futebol, praças e lugares para irem no final de semana.

O senhor Beto, pediu academia ao ar livre para poder fazer exercícios (em uma praça) e posto de saúde, pois é muito difícil ir para a cidade.

O Secretário Aurelio Valente esclareceu que vários problemas já estão sendo resolvidos e que irá providenciar uma bomba reserva juntamente com o Secretário de Agricultura. A mediadora agradece a presença de todos na reunião e os convida para a audiência pública futuramente.

Registros fotográficos

Registro de presença

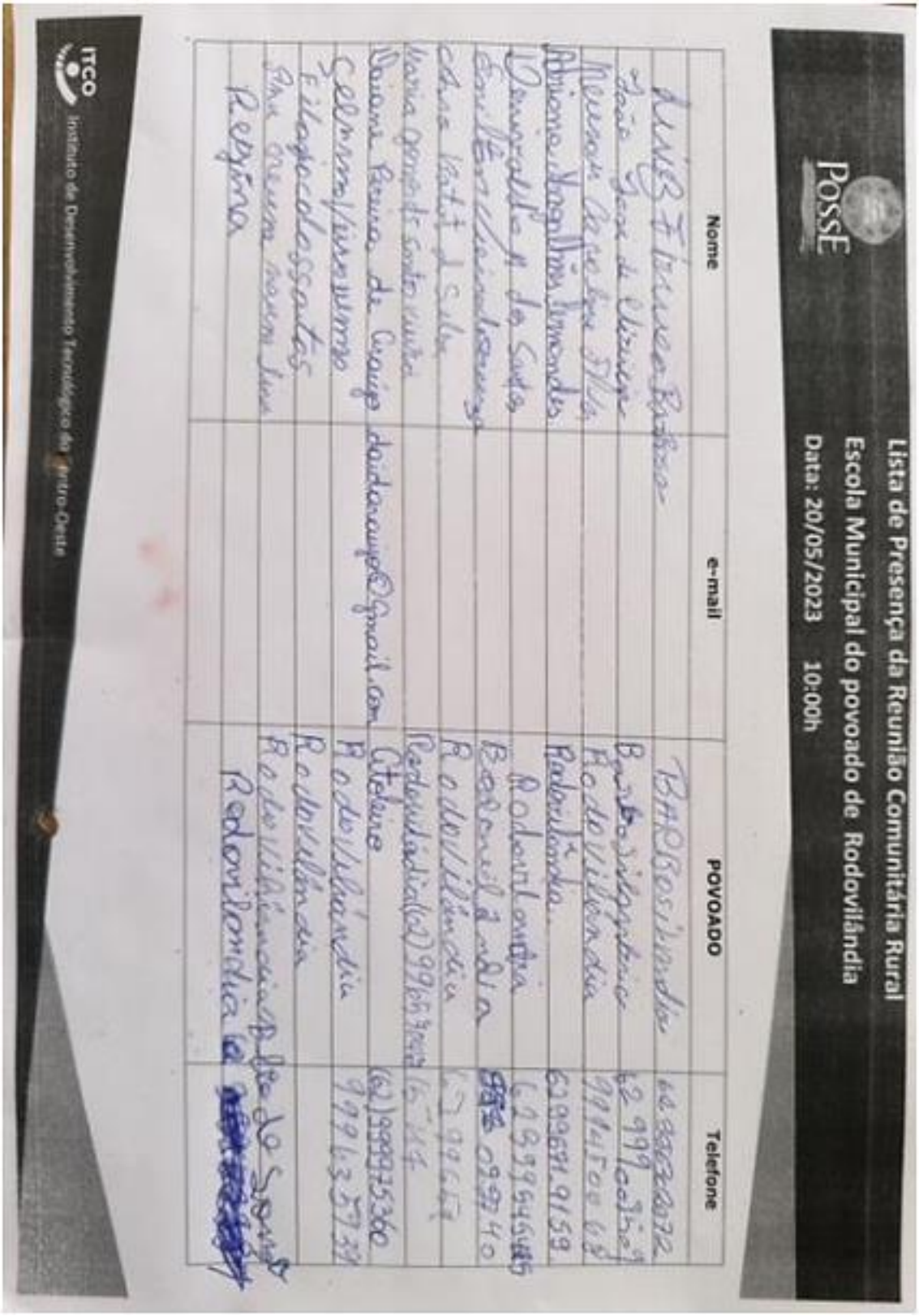

PossE

Lista de Presença da Reunião Comunitária Rural
Escola Municipal do povoado de Rodovilândia
Data: 20/05/2023 10:00h

Nome	e-mail	POVOADO	Telefone
[illegible]		BARBOSILÂNDIA	62 [illegible]
João José de [illegible]		Barbosilândia	62 999 [illegible]
[illegible]		Rodovilândia	99945 [illegible]
Adriana Magalhães Fernandes		Rodovilândia	62 99671 9159
Deniwaldo [illegible] dos Santos		Rodovilândia	62 99954 [illegible]
Emilton [illegible]		Rodovilândia	[illegible] 099740
Ana [illegible]		Rodovilândia	62 99 [illegible]
Maria [illegible]		Rodovilândia (62) 99 [illegible]	[illegible]
Daiane Pereira de Araújo	daidaraujo@gmail.com	Atoleiro	(62) 999975360
[illegible]		Rodovilândia	99963 [illegible]
Filagio [illegible]		Rodovilândia	
[illegible]		Rodovilândia Bairro de Sonho	
Regina		Rodovilândia	[illegible]

ITCO Instituto de Desenvolvimento Tecnológico do Centro-Oeste

Local: Bar do Toninho, P.A Nova Grécia (P.A Nova Grécia, Povoado Poço, Povoado Bacupari, Povoado Miradouro, Povoado Cachimbo, Povoado Extrema, Povoado Lobeira, Povoado Luiz)

Data: 01/06/2023

Horário: 14:00

A reunião comunitária se iniciou às 14:30 h com o número de 14 pessoas. Estavam presentes moradores, servidores da prefeitura municipal de Posse - GO; o Sr. Aurelio Valente - Secretario de Infraestrutura e a Sra. Adriana A. Ruggiero Mascarenhas, Arquiteta e Urbanista membro da equipe do ITCO.

A Reunião Comunitária foi mediada pela Sra. Adriana A. Ruggiero Mascarenhas. De início, foi entregue aos participantes a cartilha informativa do Plano Diretor (Cartilha PD Urbana anexo I) deste relatório e na sequência foi apresentado aos presentes a importância da reunião para o desenvolvimento do município, uma vez que são eles, os moradores, que vivenciam diariamente a realidade da região. Na continuidade, foi feita a leitura em conjunto da cartilha e falado sobre a importância do Plano Diretor para a Cidades, o que é o Plano Diretor, além de serem apresentados exemplos e situações do cotidiano da zona rural em que o Plano Diretor poderá ser um instrumento importante de planejamento na solução destes problemas. Após as apresentações e informações do Plano Diretor em si, se iniciou a dinâmica, em que os presentes puderam se manifestar. Foi utilizada uma metodologia onde cada participante recebeu papel e caneta para escrever três pontos importantes de melhoria da sua região da região em que ele vive. Todas as manifestações descritas foram para um quadro na parede. O mediador iniciou a leitura pelas melhorias sugeridas que apareceram em maior número inicialmente.

Os principais pontos apresentados de maneira escrita pelos participantes foram:

✓Falta de água; não conseguem plantar e nem tomar banho;

✓ Manutenção das vias de transporte, arrumando os buracos e erosões

✓ Falta de energia frequente

✓ Reforma da Sede do P.A Nova Grécia e Construção de quadras de esporte;

✓ Pontos de coleta de lixo

✓Incentivo para a produção de mandioca (como não tem água, fica difícil manter).

Após a identificação dos principais pontos, os moradores foram convidados a discorrer sobre as questões levantadas.

O morador Calcides do P.A Nova Grécia lamenta muito da Sede estar caindo aos pedaços. Antes as pessoas reuniam lá, tinham lazer no final de semana. Falou também da falta de água.

O morador Anderson Bezerra dos Santos, P.A nova Grécia, arrumaria água pra todos, que é o que mais necessitam e também uma área pra diversão das crianças, quadra de futebol, e cursos para os moradores.

A moradora Crislane, P.A Nova Grécia, pediu para arrumar as estradas, a estrada ruim dificulta muito o deslocamento para outras regiões, e até o acesso para a cidade.

Secretário Aurelio Valente ressaltou que os canos para fazer a instalação da água foram comprados errados e já iria rever esse novo pedido para a Licitação; deixando caro que esses problemas serão resolvidos. Quanto a intervenção urbanística e reforma da Sede, e lazer e, esporte e uma academia ao ar livre, ele ressaltou que poderá fazer parte do projeto de reforma da Sede. A mediadora agradece a presença de todos na reunião e os convida para a audiência pública futuramente.

Registros fotográficos

Registro de presença

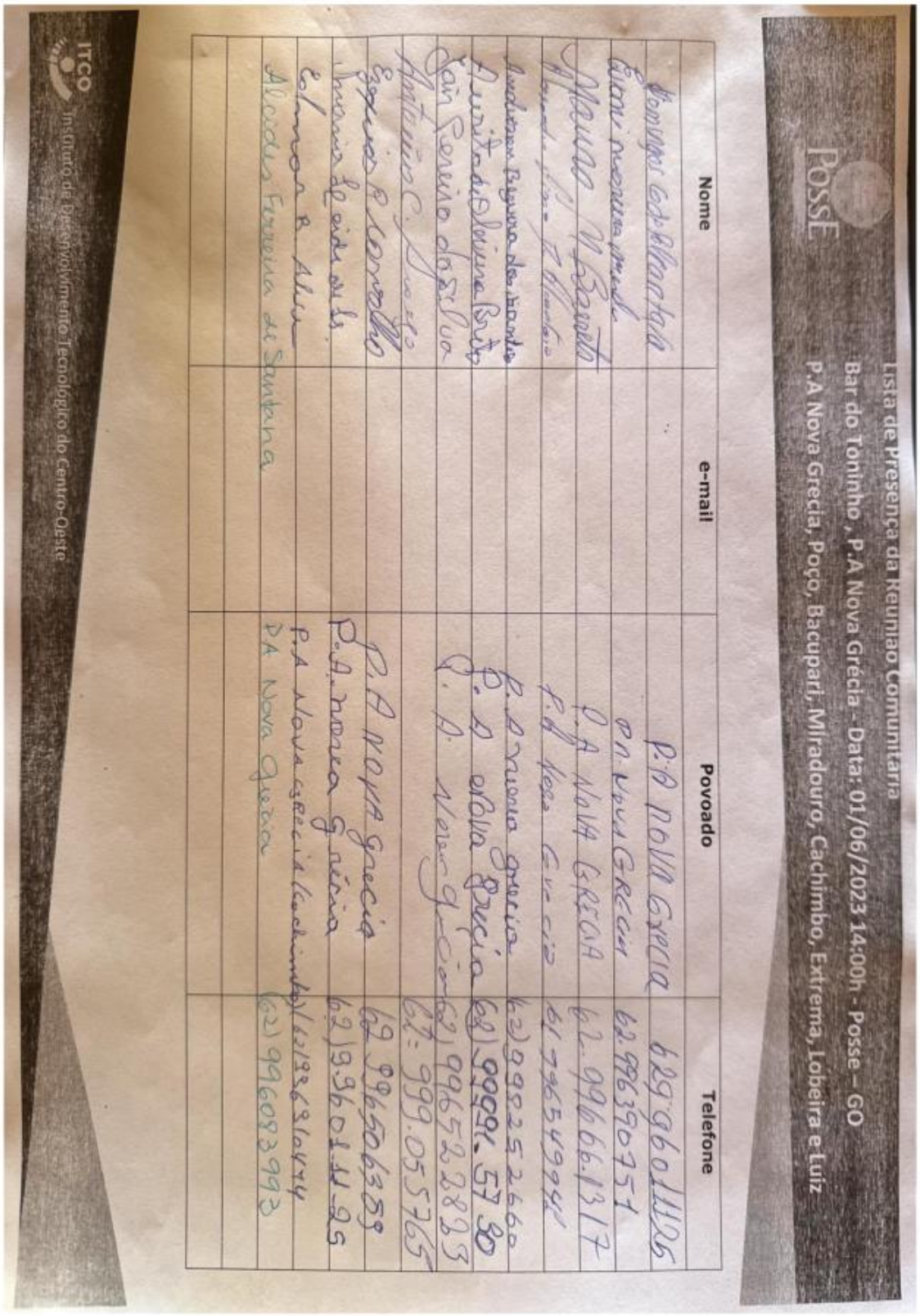

Lista de Presença da Reunião Comunitária
Bar do Toninho , P.A Nova Grécia - Data: 01/06/2023 14:00h - Posse – GO
P.A Nova Grecia, Poço, Bacuparí, Miradouro, Cachimbo, Extrema, Lobeira e Luiz

Nome	e-mail	Povoado	Telefone
[illegible]		P.A NOVA GRECIA	62 9960 1406
[illegible]		P.A NOVA GRECIA	62 9963 9075 1
[illegible]		P.A NOVA GRECIA	62 9966 6 1317
[illegible]		P.A Nova Grecia	61 7965 4994
[illegible]		P.A nova grecia	62 9982 5 2660
[illegible]		P.A nova grecia	62 99991 5730
[illegible]		P.A. Nova Grecia	62 9965 2 8293
[illegible]		P.A nova grecia	62 9965 0 6359
[illegible]		P.A. nova grecia	62 9 9601 1425
[illegible]		P.A Nova Grecia Cachimbo	62 9 8268 4444
[illegible]		P.A Nova Grecia	(62) 9960 8 3993

2.2 Reunião Setorial

Local: Auditório Municipal José Antônio da Silva

Data: 18/04/2023

Horário: 19:30

A reunião setorial se iniciou às 19:29hs com o número total de 17 (dezessete) pessoas. Estavam presentes representantes de instituições da sociedade civil organizada, moradores, empresários, empreendedores e servidores da prefeitura municipal de Posse – GO, inclusive o Sr. Prefeito Municipal Drº Helder Bonfim, o Secretário de Infraestrutura Aurelio Valente e o doutor Sóstenes Arruda, advogado, e a Sra. Adriana A. Ruggiero Mascarenhas, Arquiteta e Urbanista, ambos membros da equipe do ITCO.

A Reunião Comunitária foi mediada pelo doutor Sóstenes Arruda, que também fez uma apresentação dos principais pontos levantados por meio do diagnóstico técnico desenvolvido. A Abertura da reunião foi feita pelo prefeito Dr. Helder e logo após o doutor Sóstenes iniciou a apresentação do trabalho. Abordou a dinâmica e organização dos trabalhos de coleta de informações da cidade para organizar o Plano de trabalho do planejamento urbano. Enfatizou que “quem constroem a cidade são as pessoas e os empreendedores, e a prefeitura administra”. De início foi entregue aos participantes a cartilha informativa do Plano Diretor (Cartilha PD Urbana anexo I) deste relatório e na sequência foi apresentado aos presentes a importância da reunião para o desenvolvimento do município, uma vez que são eles, os moradores, que vivenciam diariamente a realidade da região.

Na continuidade foi desenvolvida uma dinâmica com todos os presentes, para colher sugestões, prestar esclarecimentos e eventuais dúvidas existentes a respeito do tema. Todos os presentes receberam uma folha de papel e uma caneta e foi utilizada uma metodologia por meio da qual cada participante deveria escrever 03 (três) pontos importantes para a melhoria da região da cidade onde vive.

Todas as manifestações descritas foram para um quadro na parede e o mediador iniciou a leitura pelas sugestões que apareceram com mais frequência. Os principais pontos apresentados de maneira escrita pelos participantes foram:

- ✓ Praças, mais áreas verdes, área de lazer, arvores, educação ambiental;
- ✓ Desenvolvimento com melhoria de mão de obra;
- ✓ Saneamento Básico, falta de uma rede de esgoto e tirar as fossas aparentes nas ruas; Construção de escolas e creches;

- ✓ Iluminação e da fiscalização no local;
- ✓ Fiscalização das obras e ocupação de área pública;
- ✓ Coleta de lixo;
- ✓ Necessidade de um Projeto de Revitalização das calçadas e melhora da iluminação dos pedestres;
- ✓ Padronização de calçadas;
- ✓ Sistema de drenagem das águas pluviais.

Após a identificação dos principais pontos os participantes foram convidados a discorrer sobre as questões levantadas.

O empresário Claudecir Justi pediu mais arborização na cidade, criando ações sociais como meu por exemplo "pequeno jardineiro" que ensinará as crianças a cuidar e a plantar.

O representante do Sindicato (Sindisemp), Professor Luiz Bezerra da Costa, pediu padronização de calçadas, áreas com estacionamento, ciclovias, escolas no Setor Mae Bela e Bela Vista e melhoras no desenvolvimento da cidade.

O representante do Corpo de Bombeiros, Sr. Sydney Nonato, pediu fiscalização das construções, melhoria de atendimento social nos setores mais afastados e maior participação do corpo de bombeiros na ordem da cidade.

O Sr. Ivon José Valente, proprietário da emissora de rádio da cidade, pediu zoneamento urbano, fiscalização do meio ambiente nas veredas, serras e riachos, e construção de escolas em todos os bairros.

O Sr. Eduardo Araújo, representante da OAB, pediu melhoria das vias, educação ambiental e melhorar a estrutura econômica da cidade com mais turismo.

Não havendo mais quem quisesse fazer uso da palavra, o mediador doutor Sóstenes Arruda agradeceu a presença de todos na reunião e os convidou para participar das demais atividades e principalmente da audiência pública cuja data e local será oportunamente divulgada.

Em seguida, o prefeito do Município de Posse Drº Helder Bonfim tomou a palavra e agradeceu penhoradamente a participação de todos, comentando as sugestões oferecidas por escrito e de viva voz pelos presentes, enfatizando a importância da participação da população para o aperfeiçoamento da gestão pública e para a democracia. A reunião foi encerrada às 21:45hs.

Registros fotográficos



Muito obrigado pela atenção de todos!!!
NOVO PLANO DIRETOR
PosseE
ITCO
Instituto de Desenvolvimento Tecnológico do Centro-Oeste

Registro de presença

PossE

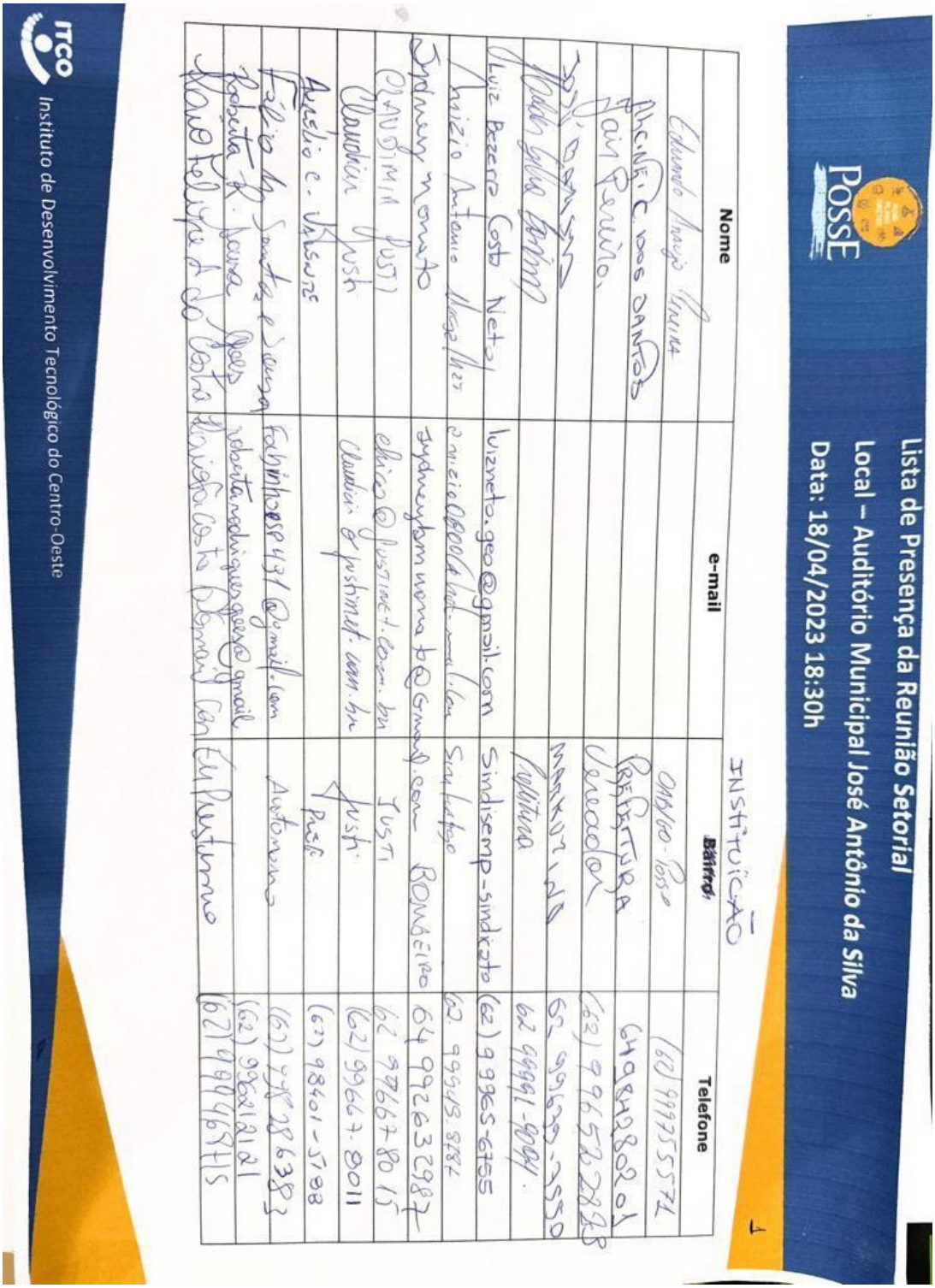

Lista de Presença da Reunião Setorial

Local – Auditório Municipal José Antônio da Silva

Data: 18/04/2023 18:30h

Nome	e-mail	INSTITUIÇÃO ~~Bairro~~	Telefone
Eduardo Araujo Pereira		OAB/GO-Posse	(62) 999755571
Alcinei C. dos Santos		Prefeitura	64984280201
Jair Pereira		Vereador	(62) 996522823
José Damião		Markuzino	62 99639-7550
Haldor Silva Barbosa		Prefeitura	62 99991-9094
Luiz Bezerra Costa Neto	luizneto.geo@gmail.com	Sindisemp-sindicato	(62) 99965-6755
Anizio Antonio Mesquita	anizio0800@hot-mail.com	Sindicato	62 99949.8787
Sydney Nonato	sydneybmnonato@Gmail.com	Bombeiro	64 992632987
Claudimir Justi	chico@justinet.com.br	Justi	62 99667 8015
Claudicir Justi	claudicir@justinet.com.br	Justi	(62) 99667.8011
Aurélio C. Valente		Pref	(62) 98401-5188
Fábio M. Santos e Sousa	Fabinhoesp431@gmail.com	Autonomo	(62) 998286383
Roberta R. Sousa Goes	robertarodriguesgoes@gmail		(62) 996212121
Raio Felipe A. da Costa	Raiofacosta@Gmail.com	Eu Presterno	(62) 999468715

ITCO Instituto de Desenvolvimento Tecnológico do Centro-Oeste

Lista de Presença da Reunião Setorial

Local – Auditório Municipal José Antônio da Silva

Data: 18/04/2023 18:30h

2

Nome	e-mail	~~Bairro~~ INSTITUISÃO	Telefone
Débora Patson S. da Costa	debora.patson@hotmail	Sec. Meio Ambiente	(62) 99658-45-06
IVON JOSÉ VALENTE	residencialvalente@Hotmail.com	FECAB. FUND. Educativa Arcos Brancos	- 99971-7434
Adriana Ruggiero		CAU	(61) 9969.1908
Jhonata Maciel	jhonata.maciel@al.go.leg.br	Ass. Parlamentar	(62) 99810-5411
Carolina Chaves Valente	carolina.evalente@hotmail.com	Ação Social	(62) 99807-2233
Camila Dias Campos	Camiladiascampos@Hotmail.com	Pega entre elho	(62) 99845 4574
Fabio Guimarães Coixeta	FabioBrasilia@Hotmail.com	Saúde Banches	(62) 99900-9920

ITCO Instituto de Desenvolvimento Tecnológico do Centro-Oeste

3. Considerações Finais

Sendo uma das diretrizes para a política urbana prevista pela lei no 10.257 de 2001, Estatuto da Cidades, a gestão participativa e democrática por meio da participação popular tem "o objetivo de alcançar em uma área transformações urbanísticas estruturais, melhorias sociais e a valorização ambiental" (BRASIL, 2001).

Como já abordado anteriormente, um processo de elaboração ou de revisão de um Plano Diretor pressupõe a participação ativa das comunidades locais, seja individualmente ou na forma da sociedade organizada. Assim, a participação deve não somente ser quantitativa, mas sobretudo qualitativa, onde cada sujeito seja instado a se posicionar.

Sendo assim, para além das ações descritas e que formalmente comprovam o cumprimento da etapa, foram realizadas inúmeras reuniões comunitárias, tanto na zona urbana como na zona rural do município de Posse - GO e que desta forma dão suporte para o cumprimento da etapa Leitura Comunitária fase Reuniões Comunitárias e Setorial.

ANEXO 1

CARTILHAS PLANO DIRETOR URBANO E RURAL

Cartilha Plano Diretor Posse_ITCO_A4.pdf 1 04/04/2022 22:58

NOVO PLANO DIRETOR
PosseE

O QUE É O PLANO DIRETOR?

É uma lei municipal que organiza o crescimento e o funcionamento da cidade e que busca:

- Bons espaços públicos;
- Moradia adequada para todos;
- Transporte coletivo de qualidade;
- Priorização do pedestre e do ciclista;
- Proximidade entre moradia, comércio e serviços;
- Serviços e equipamentos urbanos bem localizados;
- Preservação do meio ambiente, do patrimônio histórico e do meio rural.

O Plano Diretor não é uma lei somente da Prefeitura ou da Câmara de Vereadores!
A elaboração do Plano Diretor deve ser um processo informativo e participativo!
E a participação da população é fundamental para a construção de um Plano, verdadeiramente, democrático!

UMA CIDADE COM BONS LOCAIS PARA MORADIAS, SANEAMENTO BÁSICO, TRANSPORTES, ESCOLAS, HOSPITAIS PÚBLICOS E ÁREAS DE LAZER É DIREITO DE TODOS!

VOCÊ CONHECE SUA CIDADE?

- O que você acha da cidade em que vive? O que gostaria de mudar nela?
- Onde você mora, trabalha, estuda e se diverte? Você consegue chegar nesses lugares com facilidade?
- Sua cidade é bem servida de equipamentos e serviços de saneamento básico, educação, saúde, esporte, lazer, cultura? Em todos os bairros?
- E a área rural do município, como é?
- As crianças, os idosos e as pessoas com deficiência têm facilidade para circular na cidade com segurança e conforto?
- As áreas de preservação ambiental de seu município estão bem conservadas? Como estão os rios, as matas, as matas nas beiras de córregos e rios?
- Existe alguma atividade que prejudique o bem estar dos moradores?

O QUE ESTAMOS BUSCANDO HOJE?

Sensibilizar e mobilizar a sociedade para a participação;
Identificar os problemas e potencialidades a partir do olhar da comunidade;
Definir os princípios e as diretrizes do desenvolvimento municipal.

QUAIS SÃO OS PONTOS FORTES DA SUA CIDADE?
QUAIS SÃO OS PONTOS DE MELHORIA DA SUA CIDADE?

ITCO
Instituto de Desenvolvimento Tecnológico do Centro-Oeste

Cartilha Plano Diretor Posse_ITCO_A4.pdf 2 04/04/2022 22:58

INSTRUÇÕES PARA REALIZAÇÃO DAS REUNIÕES COMUNITÁRIAS

OBJETIVO

- Incentivar a comunidade a sonhar com uma cidade melhor para viver, resgatando ideias e sugestões para melhor qualidade de vida.
- Promover a participação popular no processo de desenvolvimento do Plano Diretor do município de Posse.

MATERIAIS NECESSÁRIOS

- Papel Sulfite,
- Fita crepe,
- Caneta;
- Cartolina Colorida
- Lista de presença (Data, local de realização da reunião; equipe de trabalho, nome dos participantes, bairro e telefone).

O facilitador deve reservar no local de realização da reunião um espaço para expor as sugestões colocadas pelos participantes.

METODOLOGIA

1. Inicialmente apresentar a equipe que irá promover a reunião comunitária e seu objetivo;
2. Distribuir para os participantes a cartilha;
3. Ler a Cartilha juntamente com os participantes; (poderá ser apresentado com Datashow)
4. Discutir com o grupo a importância do envolvimento de todos na elaboração do Plano Diretor; (da comunidade, do poder público, das organizações da sociedade civil, das escolas etc);
5. Explicar a importância das pessoas sonharem e compartilharem os desejos de melhoria que querem ver no bairro, no local que estudam e/ou trabalham.
6. Distribuir 1 folha de papel sulfite e uma caneta para cada participante, em metade da folha escrever 1 (um) **PONTO DE MELHORIA** do bairro e na outra metade da folha escrever 1 (um) **PONTO FORTE** do bairro;
7. Perguntar se algum participante precisa de ajuda (Neste momento a equipe de apoio deve auxiliar o participante individualmente).
8. Após concluída a etapa anterior, o facilitador deverá recolher os papeis e colar na parede ou lousa (ou em uma cartolina colorida), de forma que todos possam visualizar. **ATENÇÃO:** Separar em dois blocos: pontos de melhoria e pontos fortes.
9. O facilitador deverá primeiramente contar e selecionar os 03 pontos de melhorias mais pedidos pela população e apresentá-los a população hierarquicamente, apresentando um a um e a cada ponto de melhoria apresentado pedir se alguém presente gostaria de falar sobre aquele ponto de melhoria. **IMPORTANTE** anotar o nome das pessoas que estão falando sobre os pontos de melhoria. Anotar também se ele tem alguma solução sobre este ponto de melhoria. Após falar sobre todos os pontos de melhoria, fazer o mesmo procedimento sobre os pontos forte.

   SUGESTÃO DE PERGUNTAS PARA DESENVOLVIMENTO DA DISCUSSÃO:
   - Esses problemas podem ser resolvidos a curto, médio ou longo prazo?
   - Quais podem começar a ser resolvidos?
   - Como a comunidade poderia contribuir para resolvê-los?
   - E o poder público?
   - Quem mais poderia contribuir? Como?

10. Realizar o registro fotográfico de cada etapa da reunião, inclusive dos participantes próximos a parede onde estão expostas as ideias colocadas por eles;
11. O facilitador deve verificar se a lista de presença foi assinada por todos os presentes;
12. Finalizar a reunião, explicando mais uma vez sobre a importância da participação na revisão do Plano Diretor. E acompanhar pelo site da prefeitura mais informações sobre o Plano Diretor.

Metodologia baseada na Árvore dos Sonhos do Manual de Metodologias Participativas para o Desenvolvimento Comunitário (ECOAR, 2008).

Instituto de Desenvolvimento Tecnológico do Centro-Oeste

Cartilha Zona Rural Plano Diretor Posse_ITCO_A4.pdf 1 04/04/2022 23:32

NOVO PLANO DIRETOR
POSSE

O QUE É O PLANO DIRETOR?

É uma lei municipal que organiza o crescimento e o funcionamento do município como um todo e que busca:

- Integração da área urbana e área rural;
- Bons espaços públicos, para prática de esporte e lazer no meio rural;
- Promoção da produção rural;
- Cursos e formações para a população do meio rural;
- Boas vias que facilitam os acessos à cidade;
- Transporte público que atenda a área rural;
- Abastecimento de água e acesso a programas sociais;
- Serviços e equipamentos de saúde **próximos e de fácil acesso;**
- Preservação do meio ambiente, patrimônio histórico e espaços para a cultura do meio rural.

O Plano Diretor não é uma lei somente da Prefeitura ou da Câmara de Vereadores!
A elaboração do Plano Diretor deve ser um processo informativo e participativo!
E a participação da população é fundamental para a construção de um Plano, verdadeiramente, democrático!

UM MUNICÍPIO COM BONS LOCAIS PARA MORADIAS, SANEAMENTO BÁSICO, TRANSPORTES, ESCOLAS, HOSPITAIS PÚBLICOS E ÁREAS DE LAZER É DIREITO DE TODOS!

VOCÊ CONHECE O SEU MUNICÍPIO?



- O que você acha do município em que vive? O que gostaria de mudar nele?
- Onde você mora, trabalha, estuda e se diverte? Você consegue chegar nesses lugares com facilidade?
- Próximo a sua casa há equipamentos e serviços de educação, saúde, esporte, lazer, cultura?
- Você precisar procurar serviços fora da sua região? Quais serviços (saúde, educação)? E como é esse descolocamento? As estradas estão bem conservadas?
- As crianças, os idosos e as pessoas com deficiência têm facilidade para circular no município com segurança e conforto?
- Como estão os rios, as matas e as matas nas beiras de córregos e rios?
- Como é o acesso as infraestruturas de saneamento básico na sua região (água, drenagem pluvial, esgoto e lixo?
- Existe alguma atividade que prejudique o bem estar dos moradores?

O QUE ESTAMOS BUSCANDO HOJE?

Sensibilizar e mobilizar a sociedade para a participação;
Identificar os problemas e potencialidades a partir do olhar da comunidade;
Definir os princípios e as diretrizes do desenvolvimento municipal.

QUAIS SÃO OS PONTOS FORTES DO SEU MUNÍCIPIO?
QUAIS SÃO OS PONTOS DE MELHORIA DO SEU MUNÍCIPIO?

ITCO
Instituto de Desenvolvimento Tecnológico do Centro-Oeste

Cartilha Zona Rural Plano Diretor Posse_ITCO_A4.pdf 2 04/04/2022 23:32

INSTRUÇÕES PARA REALIZAÇÃO DAS REUNIÕES COMUNITÁRIAS

OBJETIVO

- Incentivar a comunidade a sonhar com uma cidade melhor para viver, resgatando ideias e sugestões para melhor qualidade de vida.
- Promover a participação popular no processo de desenvolvimento do Plano Diretor do município de Posse.

MATERIAIS NECESSÁRIOS

- Papel Sulfite,
- Fita crepe,
- Caneta;
- Cartolina Colorida
- Lista de presença (Data, local de realização da reunião; equipe de trabalho, nome dos participantes, bairro e telefone).

O facilitador deve reservar no local de realização da reunião um espaço para expor as sugestões colocadas pelos participantes.

METODOLOGIA

1. Inicialmente apresentar a equipe que irá promover a reunião comunitária e seu objetivo;
2. Distribuir para os participantes a cartilha;
3. Ler a Cartilha juntamente com os participantes; (poderá ser apresentado com Datashow)
4. Discutir com o grupo a importância do envolvimento de todos na elaboração do Plano Diretor; (da comunidade, do poder público, das organizações da sociedade civil, das escolas etc);
5. Explicar a importância das pessoas sonharem e compartilharem os desejos de melhoria que querem ver no bairro, no local que estudam e/ou trabalham.
6. Distribuir 1 folha de papel sulfite e uma caneta para cada participante, em metade da folha escrever 1 (um) **PONTO DE MELHORIA** do bairro e na outra metade da folha escrever 1 (um) **PONTO FORTE** do bairro;
7. Perguntar se algum participante precisa de ajuda (Neste momento a equipe de apoio deve auxiliar o participante individualmente).
8. Após concluída a etapa anterior, o facilitador deverá recolher os papeis e colar na parede ou lousa (ou em uma cartolina colorida), de forma que todos possam visualizar. **ATENÇÃO:** Separar em dois blocos: pontos de melhoria e pontos fortes.
9. O facilitador deverá primeiramente contar e selecionar os 03 pontos de melhorias mais pedidos pela população e apresentá-los a população hierarquicamente, apresentando um a um e a cada ponto de melhoria apresentado pedir se alguém presente gostaria de falar sobre aquele ponto de melhoria. **IMPORTANTE** anotar o nome das pessoas que estão falando sobre os pontos de melhoria. Anotar também se ele tem alguma solução sobre este ponto de melhoria. Após falar sobre todos os pontos de melhoria, fazer o mesmo procedimento sobre os pontos forte.

   SUGESTÃO DE PERGUNTAS PARA DESENVOLVIMENTO DA DISCUSSÃO:
   - Esses problemas podem ser resolvidos a curto, médio ou longo prazo?
   - Quais podem começar a ser resolvidos?
   - Como a comunidade poderia contribuir para resolvê-los?
   - E o poder público?
   - Quem mais poderia contribuir? Como?

10. Realizar o registro fotográfico de cada etapa da reunião, inclusive dos participantes próximos a parede onde estão expostas as ideias colocadas por eles;
11. O facilitador deve verificar se a lista de presença foi assinada por todos os presentes;
12. Finalizar a reunião, explicando mais uma vez sobre a importância da participação na revisão do Plano Diretor. E acompanhar pelo site da prefeitura mais informações sobre o Plano Diretor.

Metodologia baseada na Árvore dos Sonhos do Manual de Metodologias Participativas para o Desenvolvimento Comunitário (ECOAR, 2008).

ITCO Instituto de Desenvolvimento Tecnológico do Centro-Oeste

ANEXO 2

SUGESTÕES DE MELHORIAS DOS PARTICIPANTES

Eduardo Araujo

* Urbanismo: Trazer/Construir estruturas de embelezamento de ruas e Avenidas, como, por exemplo, estruturas Artísticas

* Meio Ambiente: trabalho de conscientização e educação sobre detritos urbanos

* Sócio-econômico: estruturar o turismo local, seja com eventos ou por meio da utilização de cachoeiras, rios, Grutas, etc.

Urbanismo = asfaltar ruas e construir bueiros.

Meio Ambiente = arborizar os canteiros e as ruas; coleta seletiva de lixo.

Desenvolvimento Econômico = hotéis, restaurantes, turismo universidades.

Nome: Carolina Chaves Valente
Secretaria de Ação Social

ARBORIZAÇÃO → PADRONIZARIA AS AVENIDAS E CANTEIROS COM ARVORES QUE FACILITASSEM A MANUTENÇÃO DA LIMPEZA.

SOCIO ECONOMICO → MONTARIA UM PROJETO EDUCATIVO DE INCENTIVO AO EMPREENDEDORISMO, NAS ESCOLAS COM PARTICIPAÇÕES DOS PAIS, DIRETORES E EMPRESARIOS LOCAIS.

NEY

1 Socio Economico=
Matricola 1.033 Temos aproximadamente 3.000 Lote
mas Temos uns 7 mill. dentro da mesma Matricola
Torna sem interesse p/ o investido-

2. meio Ambiente=
Respeitar as nascentes Recuperar a degradação
Implantar galerias sorgetas e canalização de aguas pluviais

3 = Saude: Um Hospital Regional, Banco de Sangue
Um Consorcio Intermunicipal para melhorar a pactuação
entre os mesmos.

Anizio Magalhães
anizio0800@hotmail.com
62. 99949-8787
Sintaf

Posse - GO

Ter. 18 de Abril 2023

Nome: Leonardo de Almeida Gomes Idade: 29 anos

Cidade: Jaciara

Urbanismo:

coleta de lixo - Ja deve haver na cidade um reservatorio de reciclagem; pode esta reutilizando lixos organicos para cultivacoes de Hortalices e que diante desses planos de desenvolver a economia da cidade como a populaçaõ se acomoda de comprar e não produzir seria uma grande ideia para empreendedore possar a ter um manegiamento de cultivar frutos e folhagens naturais, trrar um grande aproveitamen de lotiamentos vagos dentro da propria cidade e passar a arrendar esses locais para fazer essas plantacoes ou cultivos e logo em finais de semana ter um local para comercializar os produtos com uma taxa minima para toda a população possence

Rural

Como conviremos em um terreno muito rico em uma area boa ja seria otimo a valorizaço do cultivo de frutas e raizes em terrenos onde muitos cidadão de Boa Renda possam agregar com esse apoio e trazendo mais apoio para cidade em comerialização

Para o lazer: A maioria des comunidade são acomodada outras sebentem Sem Valor, Avendo teatros, cinemas campeanatos esportivos ajudaria bastantes.

Nome = Fábio Moreira dos Santos e Sousa.

Área = autônomo

Urbanismo

1. Criação de parques naturais, áreas poliesportivas, de lazer, cultura e um espaço para grandes eventos

2. melhoria na malha viária urbana, sinalizações adequadas, arborização, uma via própria pra veículos de grande porte, mudança do termina rodoviário e também a modernização do mesmo conclusão das obras inacabadas principalmente as creches e seus funcionamentos, reforma ampliação e modernização do mercado municipal, criação de uma guarda civil municipal

mobilidade e transporte

providenciar transporte coletivo de qualidade principalmente voltado aos idosos e deficientes.

Incentivar exelorar nosso potencial para gerar emprego e renda, criar um programa de moradia voltada a população carente, combater com eficácia as doenças endêmicas principalmente a dengue.

Wilson Patson / João Batista

Meio Ambiente

Áreas verdes - proteção e recuperação ambiental.

Praças e canteiros - estruturação e qualificação

Educação Ambiental

Urbanismo

Padronização e remodelação de calçadas, ruas e avenidas.

Sócio econômico

- Parceria com a iniciativa privada
- Fomentar o turismo
-

Jhonata S. Maciel
Ass. Parlamentar

Saude - Buscar apoio e recurso com prefeituras vizinhas para melhorar a saude atravez PPI - Programa Pactuação Integrada Posse hoje e a cidade maior nordeste I, e esta sobrecarregado.

Urbanismo - Tentar a doação da Area do Parque Encantado, retirar as brinquedas e investir em area de lazer como uma Pista de caminhada e Chafariz

Geração de Emprego - Incentivar empresas a investir na cidade, doação de Area e incentivo fiscal, Um exemplo a cidade de Sancrelandia - GO, existe varias Cofecções Ja com venda Certa para Hering S/A.

Meio - Ambiente - Buscar parceria e investimento com municipios vizinhos para adquirir maquinas e implemento para transformar o Lixo em combustivel como exemplo a cidade de Sarracaba interior SP. Assim alimenta a frota do municipio

IVON JOSÉ VALENTE

- ZONEAMENTO URBANO / COMÉRCIO DE GRANDE IMPACTO.
- MEIO AMBIENTE / PRESERVAÇÃO DAS VEREDAS, SERRAS, RIBEIRÃO DO PRATA / ÁGUA P / CIDADE, PASSAGEM MURITIBA e RIACHO DAS EQUAS
= ESCOLAS e LAZER EM TODOS OS BAIRROS, PRAÇAS e ARBORIZAÇÃO DA CIDADE.
- OBS: TAMANHO DAS QUADRAS DOS NOVOS

Camila

1º Eu faria um trabalho de reeducar a população sobre descarte de lixo, entrelhos em Vias Públicas, calçadas e etc.
"(em locais indevidos)"

2º Restauraria praças e parques com intuito voltado para lazer da família e crianças

[redacted]

URBANISMO	PREVENÇÃO A ALAGAMENTOS	SEGURANÇA
Um projeto de capi-lanidade pra ajudar ao desenvolvimentos de outros setores da cidade seria levar alguns ór-gãos a estes bairros. Como sugestão, levar o vapt vupt para o setor Bela vista, por exemplo	- Regular as construções para que os projetos vindouros contem-plem muros de arrimo evitando o acúmulo de água	- Exigir dos promoto-res de eventos, sejam eles públicos ou pri-vados, a necessidade de vistoria do Corpo de Bombeiros

Sydney Monat
- Bombeiro Militar

Posse-GO, 18 de abril 2023

- Luiz Bezerra da Costa Neto → Professor
  - ↳ Representante do sindicato - Sindisemp

→ Urbanismo
- padronização das calçadas
- Ciclovia - construir
- Estacionamento - ampliar
- Construir escola (estado) → de ensino Médio → Setores < Mãe Bela, Bela Vista

→ Meio ambiente
- → arborização de praças e ruas com canteiros
- → Concluir o lago (desde que seja Viável ~~viável~~ econômico, ambiental e social)

↓

Construir área de lazer
- ↳ atividade econômica

→ Aspectos Econômicos
- → Turismo → ecológico
  - ↳ eventos culturais

Claudicia Justi

Empresa: Justi

Ambiental

* Substituição das arvores mais antigas por novas c/ características que adaptam na região.
* Maior areas de arborização p/ o sombreamento e diminuição da temperatura de nossa cidade.

Urbanismo

. Criação do pequeno jardineiro, alunos do primeiro grau cuidando de nossa cidade (jardins e praças.
Limpeza e tapa buraco nas ruas de nossa cidade.

Econômico

* Implementação do Senai -- formação de mão de obra qualificada p/ o mercado local e regional trazendo renda p/ as famílias c/ a mão de obra.

SKAIO FELIPE

① AÇÃO MOBILIDADE URBANA.

ORGANIZAR MOBILIDADE URBANA da CIDADE: SETORES MAIS POBRES.

. TRÂNSITO

MELHORAR ACESSO AOS PRINCIPAIS MEIOS DE entrada e SAÍDA do MUNICÍPIO.

. SINALIZAR / EDUCAR e PUNIR QUEM DESREGRAR AS REGRAS.

② AÇÃO: ECONÔMICA.

→ CRIAR UM POLO INDUSTRIAL ou SETOR de COMÉRCIO NA CIDADE.

→ POTENCIALIZAR / INVESTIR NO PEQUEN PRODUTOR RURAL, MELHORANDO INFRAESTRUTURA ESTRADAS e INCENTIVOS.

③ AÇÃO AMBIENTE

→ PRESERVAR OS RECURSOS NATURAIS.

→ DAR DESTINO DEFINITIVO AO LIXÃO DE POSSE-GO.

URBANISMO

MELHORAR A ARBORIZAÇÃO DAS Praças, manter uma equipe de trabalhadores na sua manutenção permanente.

- cuidar da cidade com o olhar do Belo e do capricho, dando exemplo para a população. e tornando a cidade mais agradável.

ECONÔMICO

~~Criar energia~~
TRAZER ENERGIA SUFICIENTE PARA ATENDER e ATRAIR EMPREENDIMENTOS.

AMBIENTAL

PRESERVAR OS locais de captação de água.

[redacted] Claudicia Justi
Helder.

Urbanismo - Melhorias nas praças, Canteiros e jardins; Pavimentação asfáltica

Meio ambiente - Criação de parques ecológicos; Lago.

Empreendimento Econômico - Hotelaria; Universidades; Atividades do Aeroporto; Turismo.